

Moosbeere
© Georg Amann



Fliegenpilz
© Andreas Grabher



Erdkröte
© Johanna Kronberger



Bläuling
© Harry Mark



Wollgras © Johanna Kronberger

Die Kostbarkeiten unserer Natur

Das Vorarlberger Biotopinventar erfasst und beschreibt die besonders wertvollen Lebensräume in unserem Bundesland. Anlässlich der Aktualisierung des Biotopinventars werden seit dem Jahr 2010 jährlich Exkursionen zu besonders schutzwürdigen Biotopen angeboten.

Die Exkursionen werden durch das Land Vorarlberg in Zusammenarbeit mit interessierten Gemeinden organisiert.

Unter der Leitung unserer erfahrenen Fachleute lernen Sie nicht nur vielfältige Lebensräume in unserer Natur kennen, sondern erfahren Wissenswertes über diese faszinierenden und meist seltenen Biotope und ihre charakteristische Tier- und Pflanzenwelt.

Eingeladen sind alle, die die Vielfalt der Natur in Vorarlberg und die besonderen Naturschätze von regionaler oder überregionaler Bedeutung näher kennen lernen möchten. Die Teilnahme an den Führungen ist kostenlos.

Verantwortlicher und Ansprechpartner:

Andreas Grabher
T +43 5574 511 24521
andreas.grabher@vorarlberg.at







Amt der Vorarlberger Landesregierung
Abteilung Umwelt- und Klimaschutz
Landhaus, Römerstraße 15, 6901 Bregenz
T +43 5574 511 24505
umwelt@vorarlberg.at
www.vorarlberg.at/biotope

Biotopexkursionen
Termine und Ziele
2019

Biotopexkursionen

Termine & Ziele 2019

Umweltwoche

Datum	Uhrzeit	Dauer	Gemeinde	Titel	Treffpunkt	Exkursionsleitung
Sa. 27.4.	08:30	3,0 h	Hohenems	Wald- und Felsbiotope in Hohenems	Kirche St. Karl Hohenems	Alwin Schönenberger
So. 5.5.	08:00	2,0 h	Dornbirn ⁷	Streuwiesenbiotope und Braunkehlchen 	Furt an der Dornbirnerach	Alwin Schönenberger
Mo. 20.5.	19:00	2,0 h	Rankweil	Nutzungsvielfalt im Weitried – Förderung der Artenvielfalt 	St. Eusebiuskirche Brederis	Markus Grabher
Sa. 1.6.	14:00	2,0 h	Hörbranz ⁷	Natura 2000-Gebiet Leiblach – Was sich darin und darum so tut 	Vereinshaus des Fußballvereins	Rosemarie Zöhler
Sa. 8.6.	13:45	3,5 h	Götzis ³	Versteckte Vielfalt – Flachmoore und Magerwiesen zwischen Millrütte und Spalla	Millrütli Haltestelle Ortsbus	Bianca Burtscher
Sa. 8.6.	14:00	2,5 h	Hittisau ⁴	Bergsturz als Landschaftsgestalter – Moore und Magerwiesen im Balderschwangental	Gemeindeamt Hittisau	Rosemarie Zöhler
Mi. 12.6.	18:30	2,0 h	Wolfurt	Pfeifengraswiesen und Wiesenknopfbäulinge 	Gemeindeamt Wolfurt	Alwin Schönenberger
Sa. 15.6.	12:30	4,0 h	Lochau	Wertvolle Natur in Lochau – Biotopwanderung vom Pfänder zum See 	Bushaltestelle Lochau Gemeindeamt	Rosemarie Zöhler
So. 16.6.	10:00	2,0 h	Weiler/Fraxern	Reste wärmeliebender Wälder am Hangfuß von Weiler und Fraxern 	Gemeindeamt Weiler	Rosemarie Zöhler
So. 16.6.	13:00	3,0 h	Raggal ⁵	Lebensraum Moor und Magerwiesen rund um den Labomweg	Dorfbrunnen Raggal	Günter Bischof
So. 16.6.	14:00	2,0 h	Düns ²	Schöne alte Wiesenwelt an quelligen Hängen	Kirchplatz Düns	Georg Amann
Di. 18.6.	13:45	1,5 h	Reuthe ⁸	Viel Spaß und Spannung im „Moos“ 	Spielplatz Gemeindehaus Reuthe	Rosemarie Zöhler
Fr. 21.6.	14:00	3,0 h	Langen b. B.	In den Moorebenen zwischen Krebsgraben und Leckenbach	Gemeindeamt Langen	Rosemarie Zöhler
Sa. 22.6.	10:00	4,0 h	Mellau	Natur und Kultur ergänzen sich bestens – Biotopreicher Kapellenrundweg 	Brunnen in Übermellen	Rosemarie Zöhler
So. 23.6.	14:00	2,0 h	Nüziders ²	Reste der Unteren Rieder – Schätze der Streuwiesen	Gemeindehaus Nüziders	Rosemarie Zöhler
Di. 25.6.	14:00	2,0 h	Schwarzenberg ⁹	Für Alt und Jung – Das Naturschutzgebiet Fohramoos am Bödele 	Hotel Berghof Fetz am Bödele	Rosemarie Zöhler
Fr. 28.6.	20:00	3,0 h	Feldkirch	Die zerbrechliche Welt der Nachtfalter	Kapelle Bangs	Ulrich Hiermann
Sa. 29.6.	14:00	2,0 h	Mittelberg	Sumpftarant und andere Moorschätze 	Bushaltestelle Egg	Rosemarie Zöhler
Sa. 29.6.	14:00	2,5 h	Zwischenwasser	Das geliebte Leben über Suldis – Naturschutzgebiet Amatlina Vita	Gemeindeamt Muntlix	Johanna Kronberger
So. 30.6.	13:30	3,0 h	Bludenz ⁶	Tatort Brazer Allmein – Dem Würger auf der Spur	Hotel Traube Braz	Christian Kuehs
Sa. 6.7.	14:00	4,0 h	Nenzing ²	Auch im Himmel kann man sich nasse Füße holen	Gemeindeamt Nenzing	Rosemarie Zöhler
Fr. 12.7.	18:00	2,0 h	Sulzberg ⁴	Wo noch ist es sulzig in Sulzberg?	Kirche Sulzberg	Rosemarie Zöhler
So. 14.7.	09:45	3,0 h	St. Gallenkirch ¹	Warum Pflanzen die besten Geologen sind – Die Flora des Gargellner Fensters 	Kirche Heilige Magdalena Gargellen	Johanna Kronberger
Sa. 10.8.	09:30	2,0 h	Bizau	Das Moor – Refugium oder Sackgasse der Artenvielfalt	Dorfplatz Bizau	Georg Amann
Fr. 6.9.	13:20	4,0 h	Bartholomäberg/St. Anton ^{1,6}	Von der Maisäblandschaft Valleu ins Europaschutzgebiet Davenna  	Parkplatz Kirche Bartholomäberg	Christian Kuehs
So. 8.9.	08:45	5,0 h	Gaschurn ¹	Zeitreise zur Entstehung eines Moorees – Die Geschichte des Wiegensees 	Talstation Tafamuntbahn	Johanna Kronberger
Sa. 14.9.	09:30	3,0 h	Sibratsgfall ⁴	Moorbiotope am Krähenberg – Familienfreundliche Spätsommerwanderung 	Parkplatz Skilift Krähenberg	Tanja König
Sa. 21.9.	14:30	2,0 h	Bürs ²	Naturnaher Weiher Suggiloch – Ein wichtiger Lebensraum im Schwinden	Gemeindeamt Bürs	Rosemarie Zöhler


Kooperationen

¹ Montafoner Museen | www.stand-montafoner.at/montafoner-museen • ² Walgau Wiesen Wunder Welt | www.walgau-wunder.at •

³ Naturschutzbund | www.naturschutzbund.at • ⁴ Naturpark Nagelfluhkette | www.nagelfluhkette.info • ⁵ Biosphärenpark Großes Walsertal | www.grosseswalsertal.at •


⁶ Naturschutzverein Verwall Klosterstaler Bergwälder | www.naturvielfalt.at/verwall • ⁷ Plattform Auwald | www.auwald.info •

⁸ Volksschule Reuthe | www.reuthe.at/Schule_und_Bildung/Volksschule_Reuthe • ⁹ Volksschule Schwarzenberg | www.gemeinde-schwarzenberg.at/Volksschule_Schwarzenberg

 Fahrradexkursion, eigenes Fahrrad mitbringen

 Kondition und Trittsicherheit erforderlich

 Kinderfreundliche Exkursion

 Anmeldung bei Christian Kuehs: T +43 664 1982543